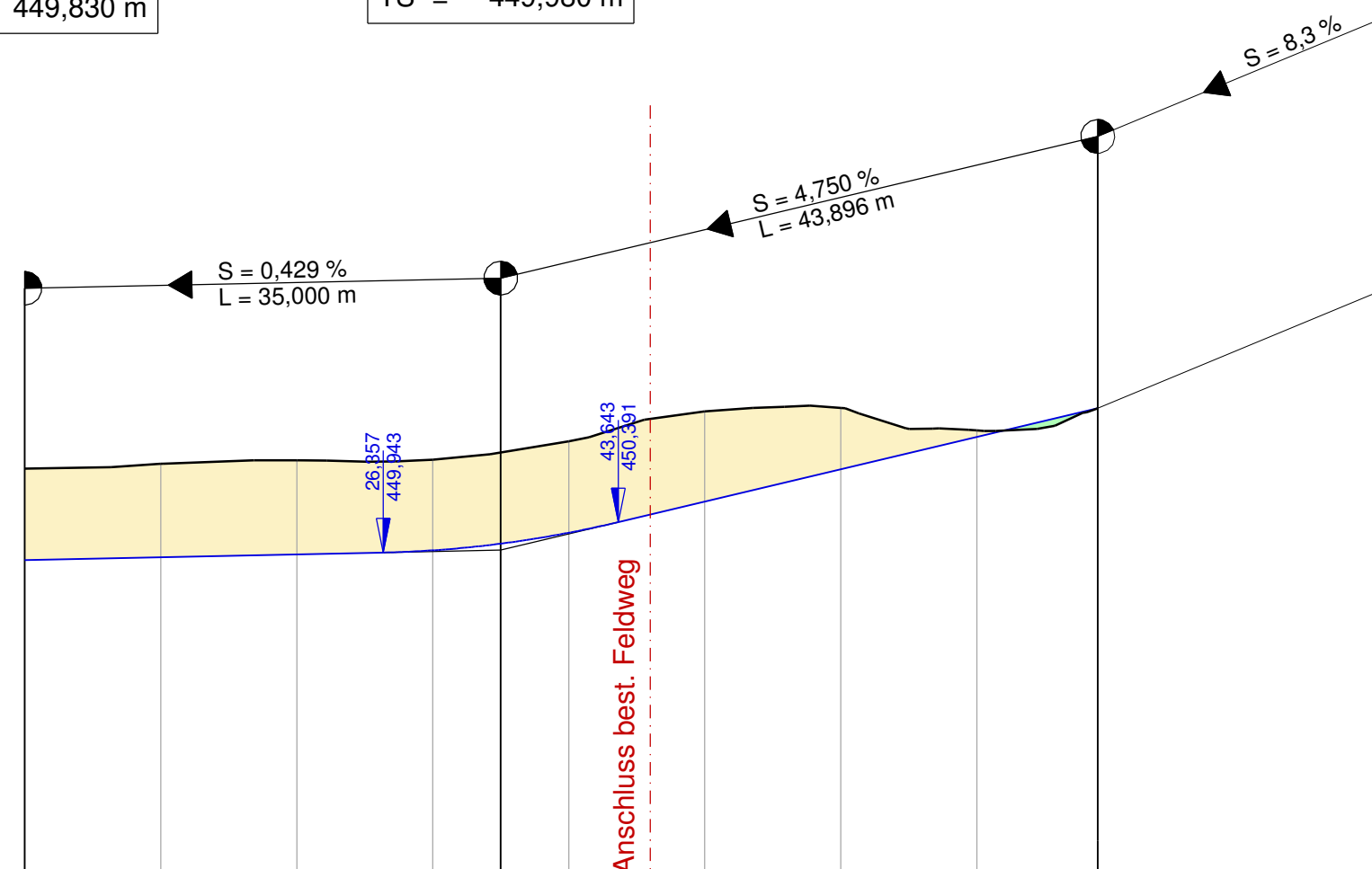


km 0+000,000
TS = 449,830 m

km 0+035,000
H = 400,000 m
T = 8,643 m
f = 0,093 m
TS = 449,980 m

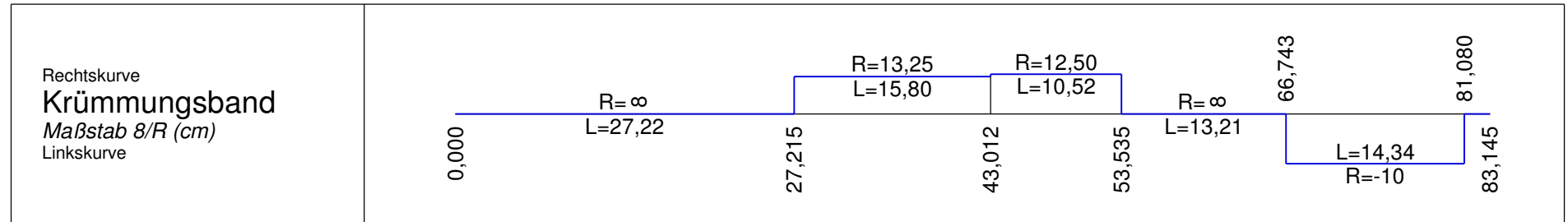
km 0+078,896
TS = 452,065 m




NN 445 m

| | | | | | | | | | | | |
|---------------------------------|---------|---------|---------|---------|---------|---------|---------|---------|---------|---------|---------|
| geplante Fahrbahnhöhen in Achse | 449,830 | 449,873 | 449,916 | 449,975 | 450,073 | 450,234 | 450,502 | 450,693 | 451,168 | 451,643 | 452,065 |
| geplante Geländehöhen | 451,18 | 451,25 | 451,30 | 451,31 | 451,58 | 451,58 | 451,60 | 452,02 | 452,07 | 451,74 | |
| Station | 0,00 | 10,00 | 20,00 | 30,00 | 35,00 | 40,00 | 46,00 | 50,00 | 60,00 | 70,00 | 78,90 |

Km 0+000 0+050



Auftraggeber:



Gemeinde
Magstadt
Marktplatz 1
71106 Magstadt



Maßstab:
1:500/100

Leistungsphase:
Entwurfplanung

Osttangente Magstadt

Höhenplan Anschluss Weg Sportanlagen

Ingenieurbüro Axel Westram
Büro für Bau- & Vermessungswesen
Wilhelmshofstr. 25, 74321 Bietigheim-Bissingen
Tel. 07142/56540, Fax 07142/987300
mail@ib-westram.de, www.ib-westram.de

Gefertigt: 21.11.2015 We/AW

Genehmigt:

Plan-Nr. Index
H4 0

Projektnr.: 20118077
Dateiname: H4 index 0.sda
Stratis-Version: STRATIS V14.7